






















~~TU 2391 022~~

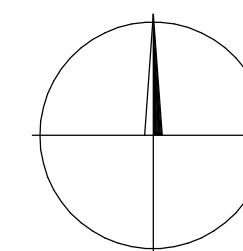
TU 2391 023

TU 2391 024

~~Pačělky u zelnic~~

LEGENDA:

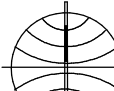
- |   |  |
|---|--|
|   | hranice parcely katastru nemovitosti                 |
|  | slučková čára  |
|  | hranice katastrálního území                          |
|  | hranice drážního pozemku - SZDC, s.o.                |
|  | hranice drážního pozemku - ČD, a.s.                  |
|  | osa koleje   |
|  | pozemek SZDC, s.o..                                  |
|  | pozemek (část pozemku) SZDC, s.o.<br>dotčený stavbou |
|  | pozemek (část pozemku) ČD, a.s.<br>dotčený stavbou   |
|  | dočasný zabor  |
|  | dočasný zabor<br>s následným věčným břemenem         |
|  | trvalý zabor   |
|  | číslo pozemku  |
|  | číslo trvalého zaboru                                |
|  | navrhovaná nová hranice rozdělených parcel ČD, a.s.  |
|  | část pozemku ČD, a.s.<br>zastavávaný ČD, a.s.        |
|  | část pozemku ČD, a.s.<br>navržená do SZDC, s.o.      |
|  | pozemek SZDC, s.o.<br>zastává SZDC, s.o.             |
|  | pozemek ČD, a.s.<br>zastává ČD, a.s.                 |
|  | nádražní budovy                                      |
|  | VB přístupu  |



			ČÍSLO SOUPRAVY:
REVIZE Č.	DATUM	ZMĚNA	



SB projekt s.r.o.  
Kasárenská 4063/4, 695 01 Hodonín

Katastrální území / Saziměřské město v Horního Střezce na Moravě	Vyhotovil / V. Vysoký, P. Putna	Kontroloval / Ing. Svatočtěk Štorklaka	 <b>GEOMETRA</b> zeměměřická kancelář s.r.o. KYJJOV, Masarykovo nám. 6 tel. 518 611 666 IČO - 253 267 27
Investor / Objednatel:	SB Projekt s.r.o., Kasárenská 4063/4, 695 01 Hodonín 1		
<p>Název zakázky :</p> <p><b>Odstanění TOR na přejezdu P8146 v km 11,557 trati Rohatec – Veselá nad Moravou</b></p>			
Geodetický podklad - Majetkoprávní část	Část:	1.2	Zakázka č. 158/2020 Datum 12/2020 Souř.systém S-JTSK Bov Výškový syst.
Situace vztahů ÚMVZST mezi ČO, s.a. a SZDC, s.o.	Příloha:	5	Měřítko 1:1000

## SEZNAM PS, SO :

- PS 01 Kabelizace a vazby na SZZ
- PS 02 Prejezdové zabezpečovací zařízení v km 11,557
- SO 01 Železniční svršek
- SO 02 Železniční spodek
- SO 03 Železniční přejezd v km 11,557
- SO 04 Elektrická přípojka PZZ